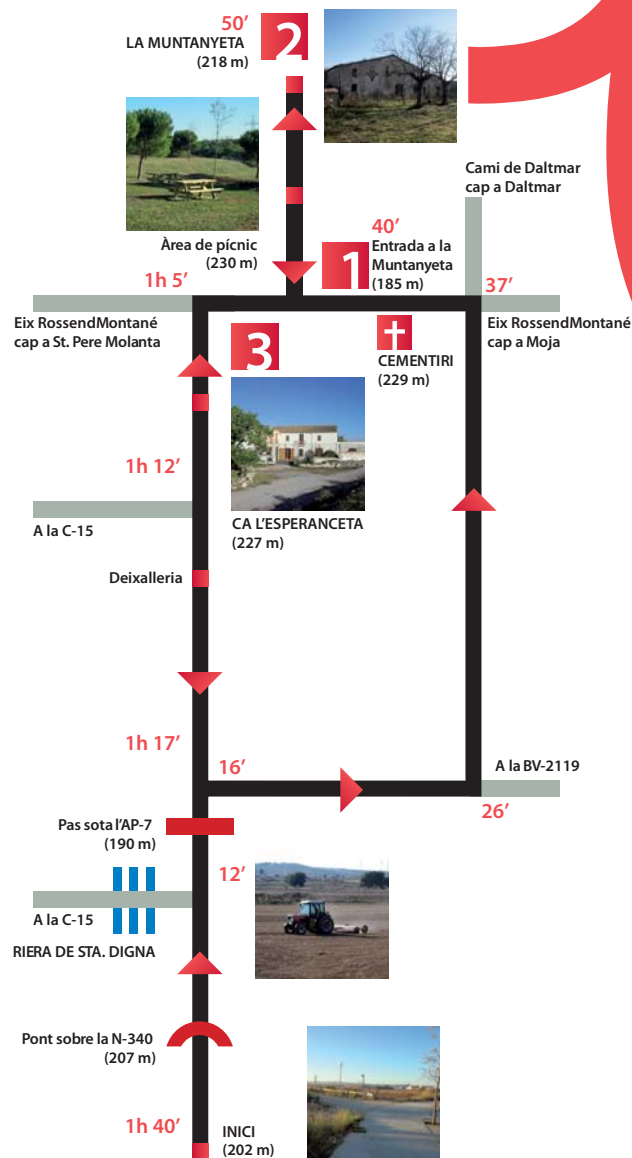


La Muntanyeta

ESQUEMA DE LA RUTA



© Montserrat 2017. Textos i contingut: Tàndem Pinell

La Muntanyeta

PASSEJADES DES DE VILAFRANCA DEL PENEDÈS

Fitxa tècnica



Durada
Vilafranca – La Muntanyeta: 50'
Circuit complet: 1 h 40 min

Desnivell
Vilafranca - La Muntanyeta: 16 m
Acumulat: 52 m

Aspectes d'interès
Zona de lleure de la Muntanyeta
Masia la Muntanyeta
Zona reforestada amb plançons
Vista panoràmica de Vilafranca i Montserrat
Vista panoràmica del Castell d'Olèrdola

Oficina de Turisme

C/ Hermenegild Clascar, 2
08720 – Vilafranca del Penedès
Tel. 93 818 12 54

turisme@vilafranca.org
www.turismevilafranca.com

facebook.com/turismevilafranca

twitter.com/vilafrancatur

instagram.com/turismevilafranca



La Muntanyeta

VALORS NATURALS

Paisatge, vinyes, ocells, arbustos, natura... passejades per posar en marxa tots els sentits.

L'itinerari transcorre des de la plana penedesenca fins al mosaic agroforestal que trobem a la Muntanyeta. Així, a la plana trobareu vinyes i conreus de secà. En canvi, a la Muntanyeta, el bosc s'està estenent a terrenys que abans eren camps de cultiu; es tracta, doncs, d'un bosc jove. Hi trobareu brolla calcícola, formada per plantes de fulla petita i dura, adaptades a la sequera. A l'estrat arbori predomina el pi blanc i l'alzina.

Si us endinseu a la zona de la Muntanyeta trobareu una zona reforestada amb plançons, així com un exemplar de xiprer blau, al costat de la zona de barbacoes*. Es tracta d'una espècie originària del sud-est d'Amèrica del Nord.

Al llarg de la passejada anireu trobant arbusts com ara garric, boix, gatosa, bruc d'hivern, savina mediterrània i algunes plantes aromàtiques com per exemple farigola, romaní i fonoll. També trobem plantes herbàcies com ara els caps blancs, la ravenissa groga i algunes lianes típiques del bosc mediterrani com ara l'arítjol.

Probablement, podreu observar ocells, com per exemple el bitxac comú, la cademera, el verdum, la cuereta blanca, el tallarol de casquet o el tallarol de garriga.

*Per utilitzar les barbacoes, cal demanar prèviament permís a l'Ajuntament d'Olèrdola.



BRUC D'HIVERN
(Erica multiflora)



CAPS BLANCS
(Lobularia maritima)



GATOSA
(Ulex parvifloru)



RAVENISSA GROGA
(Erucastrum nasturtiifolium)








SAVINA MEDITERRÀNIA
(Juniperus phoenicea)

La Muntanyeta

Descripció de l'itinerari

Sortiu des del final de la rambla de la Girada pel camí de la Pedrera. A l'inici del camí, passeu per sobre de la N-340 i seguïu fins a trobar-vos l'AP-7 al davant: a 20 metres a l'esquerra hi ha la riera de Santa Digna. El pas per sota l'autopista us permetrà continuar. Seguiu pel costat de l'AP-7 durant 725 metres i preneu el camí de Rocallisa, que us quedarà a l'esquerra (el trencall queda a uns 150 metres abans d'arribar a la BV-2119, que uneix Vilafranca i Moja). Seguiu el camí de Rocallisa durant 900 metres fins a trobar una cruïlla: cap a la dreta, arribaríem a Moja. Gireu a l'esquerra, pel camí de Rossend Montané, i a 350 metres passareu pel cementiri. Continueu 75 metres més i trobareu l'entrada a la Muntanyeta (1). En accedir-hi, una avinguda d'oliveres duu a una esplanada, amb la masia de la Muntanyeta i una àrea de picnic. A la llunyania, el castell d'Olèrdola. Per tornar, des de l'entrada de la Muntanyeta, gireu a la dreta i continueu pel camí de Rossend Montané deixant enrere el recorregut fet. A uns 200 metres veureu Ca l'Esperanceta (3) i, a 400 metres més, un trencall en què heu de seguir el camí de l'esquerra. Continueu 400 metres i sou davant la deixalleria, on heu d'agafar el camí de l'esquerra. Si seguïu recte, a 100 metres hi ha el Centre d'Atenció als Animals de Companyia de l'Alt Penedès i el Garraf. Passareu entre l'edifici de la deixalleria i la planta de selecció de residus i, a 300 metres, sereu de nou davant l'AP-7. Només cal desfer el camí i retornareu a Vilafranca pel camí de la Pedrera.

Llegenda

- | | | | |
|----------|-------------------------|---|------------------------|
| 1 | Entrada a la Muntanyeta |  | Sentit de la marxa |
| 2 | La Muntanyeta |  | Altres camins |
| 3 | Ca l'Esperanceta |  | Carretera |
| i | Oficina de Turisme |  | Tren / AVE |
| | |  | Estació Rodalies Renfe |

